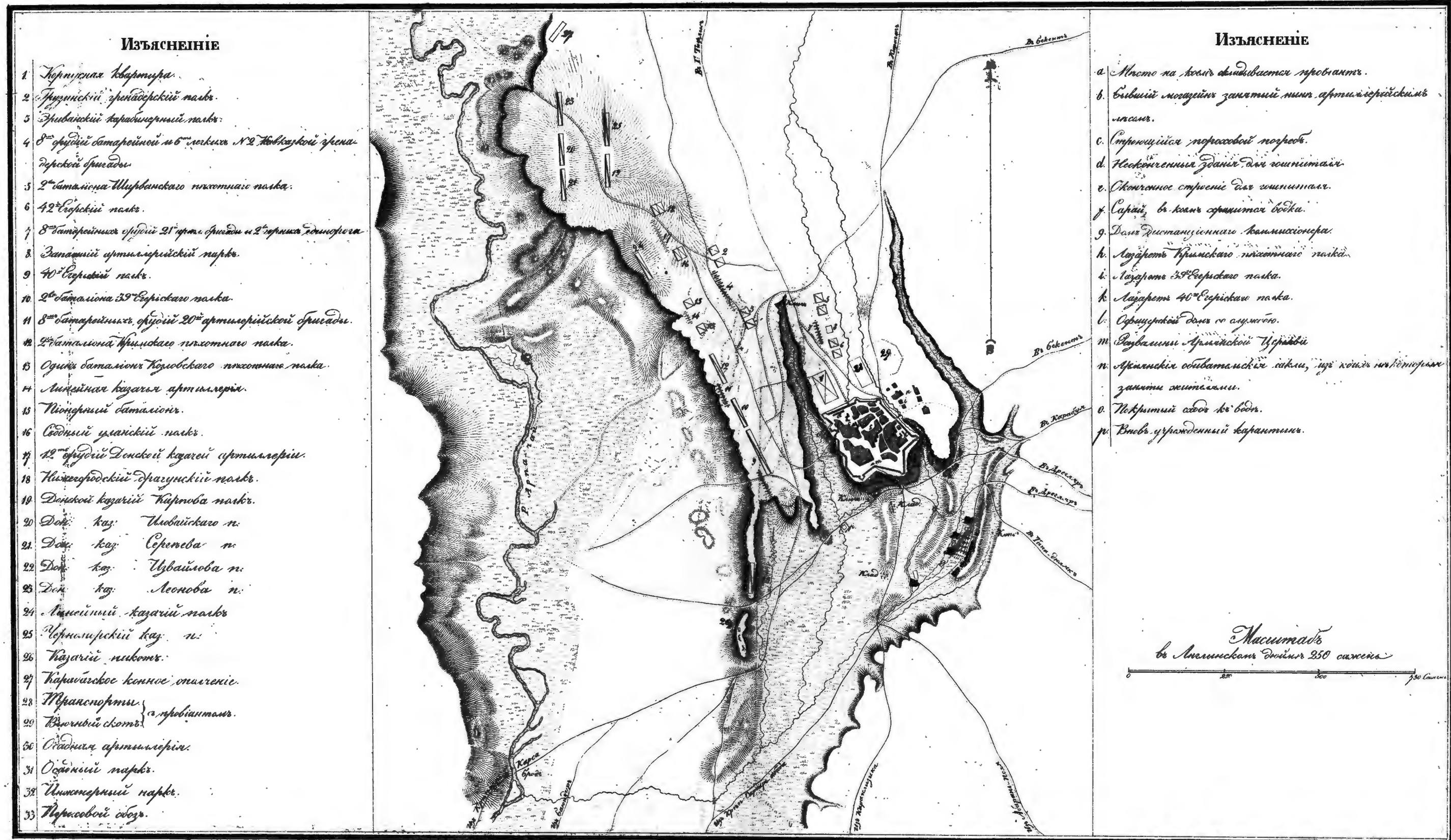


ПЛАНЪ

Мѣстоположенію при укрѣпленіи Тумраха, съ назначеніемъ лагеря 15^{го} Июня 1828 года.



ИЗЪЯСНЕНІЕ

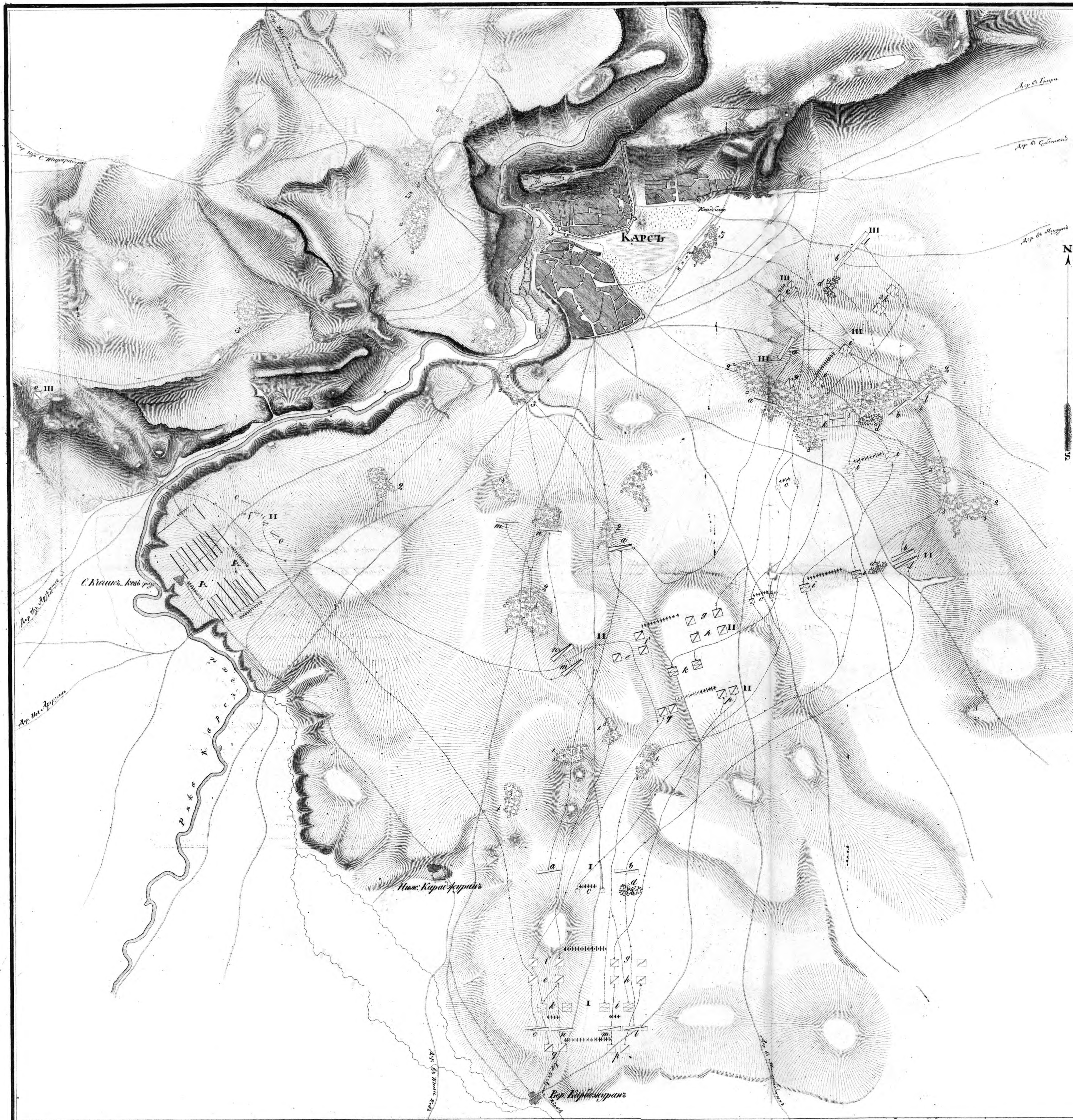
- 1 Артиллерійская квартира.
- 2 Артиллерійскій артиллерійскій паркъ.
- 3 Артиллерійскій казенный паркъ.
- 4 8^{ая} орудійная батарея и 6^{ая} пѣхотная №2 Кавказской гренадерской бригады.
- 5 2^{ой} батальонъ Шурванскаго пѣхотнаго полка.
- 6 42^{ой} Сибирскій полкъ.
- 7 8^{ая} артиллерійская орудійная 21^я артиллерійская и 2^{ой} орудійная дивизионы.
- 8 Запасный артиллерійскій паркъ.
- 9 40^{ой} Сибирскій полкъ.
- 10 2^{ой} батальонъ 39^{го} Сибирскаго полка.
- 11 8^{ая} артиллерійская орудійная 20^я артиллерійской бригады.
- 12 2^{ой} батальонъ Крымскаго пѣхотнаго полка.
- 13 Орудійный батальонъ Козловскаго пѣхотнаго полка.
- 14 Артиллерійская казарма артиллеріи.
- 15 Пѣхотный батальонъ.
- 16 Сводный казачій паркъ.
- 17 12^{ая} орудійная Донской казачей артиллеріи.
- 18 Нижегородскій драгунскій полкъ.
- 19 Донской казачей Карцова полкъ.
- 20 Домъ каз. Чубайскаго п.
- 21 Домъ каз. Серетова п.
- 22 Домъ каз. Чубайлова п.
- 23 Домъ каз. Леонова п.
- 24 Артиллерійскій казачій паркъ.
- 25 Чернышевскій каз. п.
- 26 Казачій лагерь.
- 27 Кавказское конное ополченіе.
- 28 Транспортныя } а. прованталь.
- 29 Вспомогательный скотъ }
- 30 Станція артиллеріи.
- 31 Орудійный паркъ.
- 32 Пѣхотный паркъ.
- 33 Пороховой обозъ.

ИЗЪЯСНЕНІЕ

- a Мѣсто на которомъ обививается прованталь.
- b Бывшій постоялый дворъ занятый пѣхотными артиллерійскими лагерями.
- c Стрѣльница пороховой погребъ.
- d Неоконченныя здания для казармъ.
- e Неоконченныя строения для казармъ.
- f Сарай, въ которомъ хранятся бочки.
- g Домъ приставленнаго комиссiонера.
- h Лагерь Крымскаго пѣхотнаго полка.
- i Лагерь 39^{го} Сибирскаго полка.
- k Лагерь 40^{го} Сибирскаго полка.
- l Строительныя дома со скотомъ.
- m Вспомогательная Армянская Церковь.
- n Армянскіе обывательскіе сады, изъ коихъ нѣкоторые заняты жителями.
- o Некрытый скотъ къ водѣ.
- p Вновь учрежденный казарменный.

Масштабъ
въ Миліонныхъ Дѣляхъ 250 сажень






ПЛАНЪ СРАЖЕНІЯ

При крепости Кіргизъ между Россійскими войсками
 подъ предводительствомъ Генерала Редькинского
 Графа Паскевича Эриванскаго, и турецкою ка
 валеріею подъ начальствомъ султана Валиады
 мана 19 июля 1828 года

Изясненіе знаковъ

- a Собный корпусъ казанскій полкъ
 - b Донской казанскій Сорокова полкъ
 - c 8-й Пешадный батальонъ
 - d Татарская конница
 - e 39-й Сибирскій полкъ
 - f 40-й Сибирскій полкъ
 - g 42-й Сибирскій полкъ
 - h Ширванскій пехотный полкъ
 - i Нижегородскій драгунскій полкъ
 - k Сибирскій гранадный полкъ
 - l Донской казанскій конноартиллерійскій полкъ
 - m Донской казанскій Кавказскій полкъ
 - n Донской казанскій Ильяшовскій полкъ
 - o Донской казанскій Курганскій полкъ
 - p Грузинскій фронтальный полкъ
 - q Эриванскій карабинный полкъ
 - r Турецкая кавалерія
- Цифры 1, 2, 3 означаютъ взаимныя постепенныя позиціи
 войскъ Россійскаго полка и Турецкаго драгунскаго
 полка
- A - лагерь Россійскаго полка по окончаніи сраженія





ПЛАНЪ

КРѢПОЩИ АХАЛКАЛАКЪ

*Взятой Россійскими войсками подъ предводительствомъ Генерала Рельмар-
шала Графа Маскевича Эриванскаго 24^{го} Июля 1828 года*

IV.

ИЗЪЯСНЕНІЕ.

- A. Цитадели
- B. Врата
- C. Мечеть
- D. Открытые спуски къ воде
- E. Минаретъ
- F. Развалины церкви
- G. Кладбище

- a. Большая батарея
- b. Батарея для Невинныхъ мучениковъ

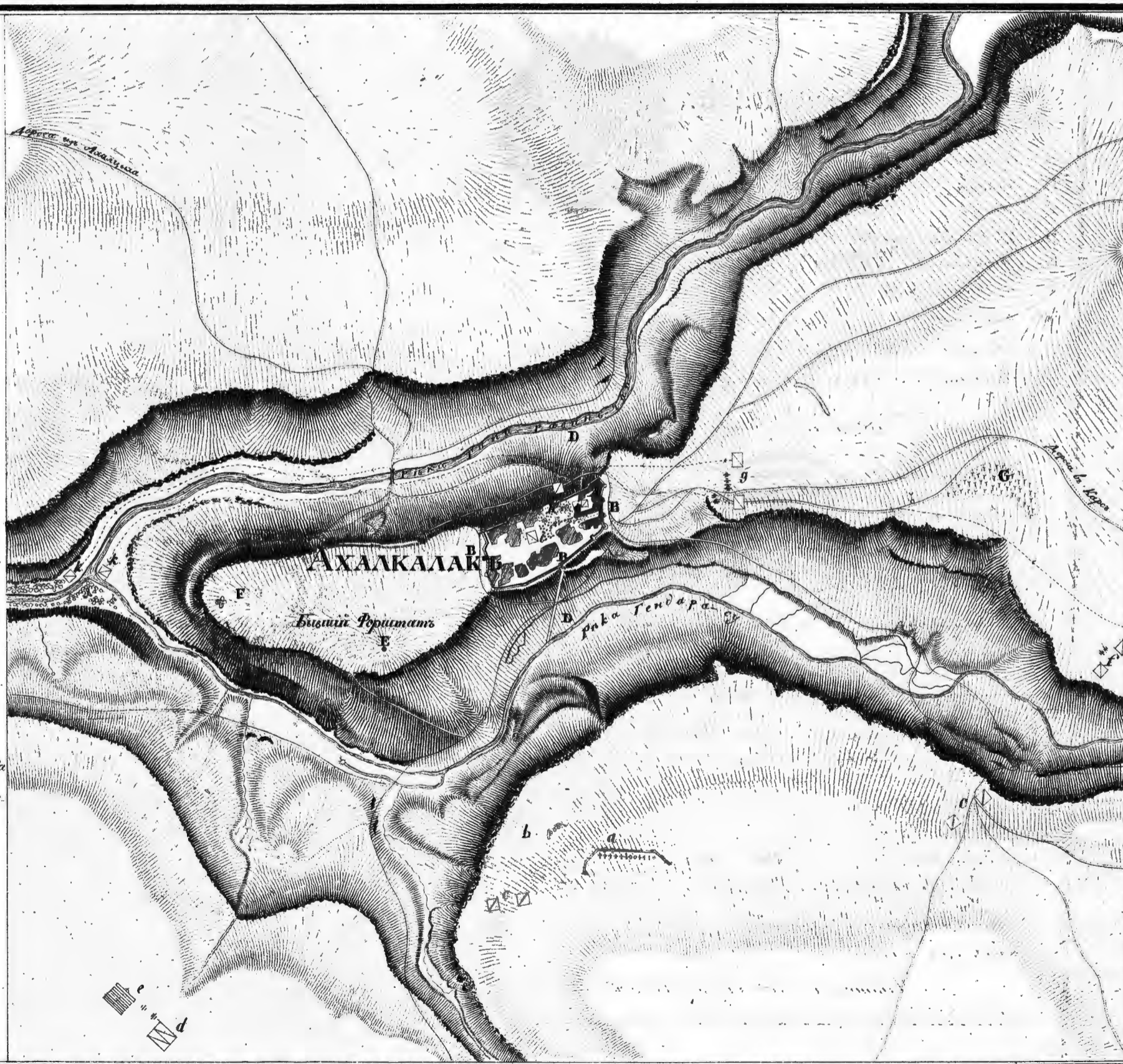
Войска прикрывающія Батареи

- c. 42^е Егерской полка
- d. Дивизионъ Нижегородскаго гренадерскаго полка
- e. Донской конной Хартва полка
- f. Два Невинныхъ роты
- g. Каваларійскія отряды по приказанію Господина Невиннаго
Кладбища посланные къ Крѣпости подъ прикрытіемъ
Батальона Ширванскаго пѣхотнаго полка, и два пѣхот-
ныхъ отряда направленныхъ на врата Крѣпости
- h. Место, гдѣ перелезли съ веревками, а именно для двѣнадцати
партизановъ, ввалились въ крѣпость съ врата Ширванскаго пѣхот-
наго полка
- i. Расположеніе силъ роти въ крѣпости
- k. Два роты Ширванскаго пѣхотнаго полка стрѣлявшіе
по лѣвую бѣжавшаго гарнизона

 Турецкія войска

Масштабъ въ Англіи дюймовъ 100 Саженю

100 Саженъ 50 100 200 300 Саженъ



Сред. на карт. Маск. 31. 0. 1828

ПЛАНЪ

Осады крепости Ахалциха съ 5^{го} по 15^е Августа и взятія оной приступами 15^{го} сего же мѣсяца Россійскими войсками подъ предводительствомъ Генералъ-Фельдмаршала Графа Паскевича Эриванскаго 1828^{го} года

ИЗЪЯСНЕНІЕ

1. Чинабск. р.
 2. Крѣпость.
 3. Тѣснѣя.
 4. Паша и его дворъ.
 5. Пашинск. и ровы.
 6. Мѣд.
 7. Бастіоны защищающіе городъ.
 8. Ахалцихскіе ворота.
 9. Турецкая башиа Чалъ-баша.
- Работы оборонительныя до разбитія не пріятельскихъ вѣнскихъ войскъ съ 5^{го} по 9^е Августа
- A. Батерія № 1 на 200 явскихъ ядрахъ и на 4 орудіяхъ.
 - B. Прикрытие для оной роты пѣхоты и 2 орудій.
 - C. Батерія № 2 на 80 явскихъ ядрахъ и 4 орудій.
 - D, E. Батерія № 3 и 4, каждая съ 80 явскихъ ядрахъ и 2 орудій.
 - F. Батерія № 5 на 8 явскихъ ядрахъ и 1 орудіи.
- Осадныя работы и расположеніе войскъ по плану разбитія вѣнскихъ войскъ Мурецкаго корпуса съ 9 по 14 Августа
- G. Батерія № 6 на 6 явскихъ ядрахъ и 4 орудіяхъ, расположенная на высотѣ за каменною стѣною въ рѣвѣ, съ правой стороны отъ стѣны, съ 9 явскихъ ядрахъ и 2 орудіяхъ.
 - H. Батерія № 7 на 6 явскихъ ядрахъ и 4 орудіяхъ, расположенная на высотѣ за каменною стѣною въ рѣвѣ, съ левой стороны отъ стѣны, съ 9 явскихъ ядрахъ и 2 орудіяхъ.
 - I. Батерія № 8 на 7 явскихъ ядрахъ и 4 орудіяхъ.
 - K. Батерія № 9 на 6 явскихъ ядрахъ и 4 орудіяхъ.
 - L. Батерія № 10 на 5 явскихъ ядрахъ и 4 орудіяхъ, расположенная на высотѣ за каменною стѣною въ рѣвѣ, съ правой стороны отъ стѣны, съ 9 явскихъ ядрахъ и 2 орудіяхъ.
- Ч. Части войскъ соединенныя въ бригаду приступая.



Масштабъ въ Ахалцихскій мѣсяцъ 200 саженъ.

ИЗЪЯСНЕНІЕ

- M. Турецкіе батеріи № 11 для 7 и 12 явскихъ ядрахъ.
- N. Турецкіе войска.
- O. Турецкіе войска, прикрывающіе сама рѣку. 17^{го} числа пѣхоты сою прорвали на стѣну, въ оной рѣвѣ пѣхоты несли гай и Ахалцихск. войска.
- P. Турецкіе войска, прикрывающіе пашинскіе ворота.
- Q. Турецкіе войска.
- R. Турецкіе войска.
- S. Турецкіе войска.
- T. Турецкіе войска.
- U. Турецкіе войска.

Приступы 15^{го} Августа

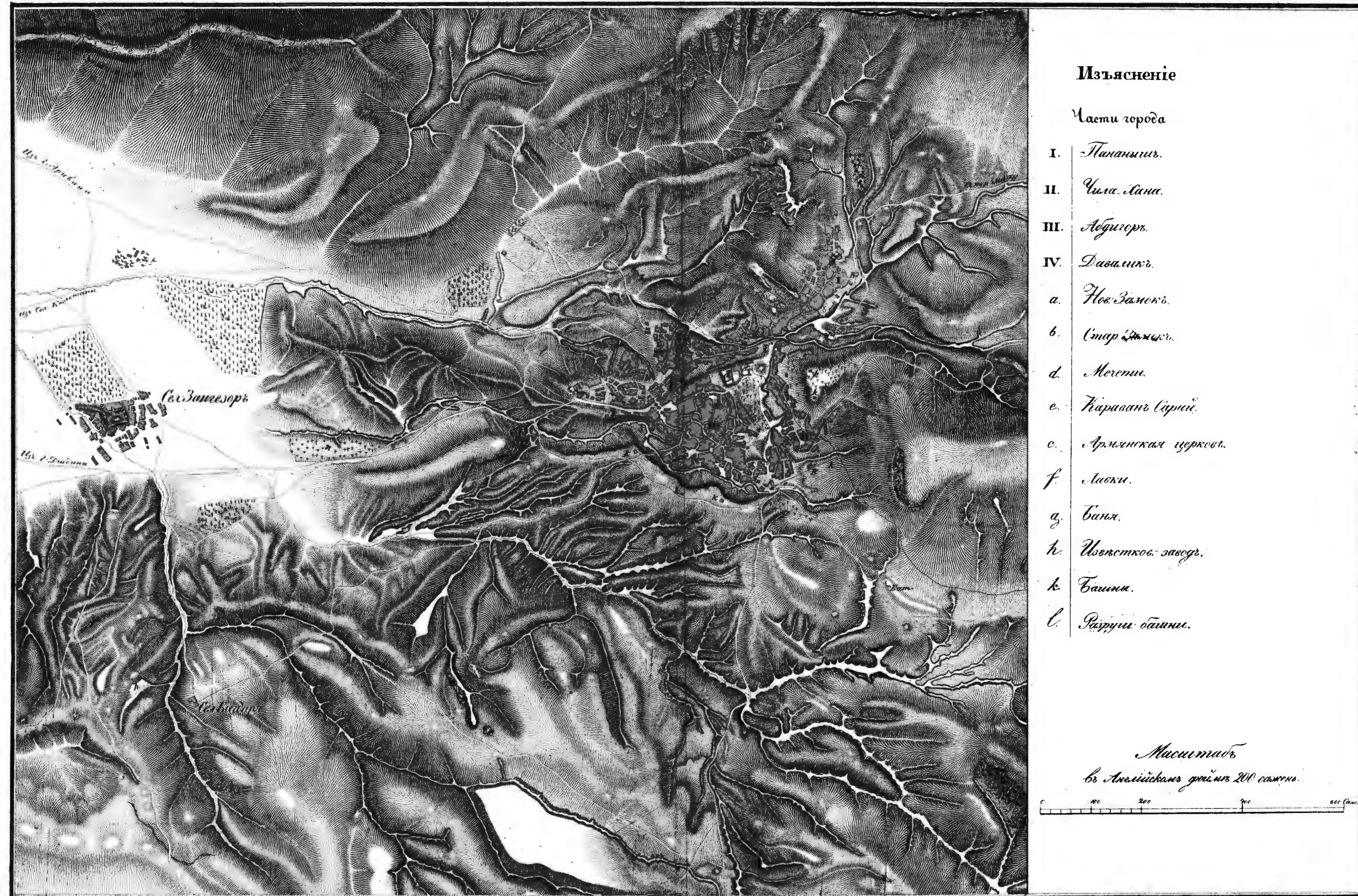
- V. Турецкіе войска, приступая.
- W. Части соединенныя войска, соединившии атакованныя франсы.
- X. Части соединенныя войска.
- Y. Части соединенныя войска.
- Z. Турецкіе войска, приступая.
- a. Турецкіе войска.
- b. Турецкіе войска.
- c. Турецкіе войска.
- d. Турецкіе войска.
- e. Турецкіе войска.
- f. Турецкіе войска.
- g. Турецкіе войска.
- h. Турецкіе войска.
- i. Турецкіе войска.
- k. Турецкіе войска.
- l. Турецкіе войска.
- m. Турецкіе войска.
- n. Турецкіе войска.

ПЛАНЪ

Города Баязета и окрестности

Святый Бусалю во время Турецкой войны въ Декабрѣ 1828. и въ Январѣ 1829 годовъ.

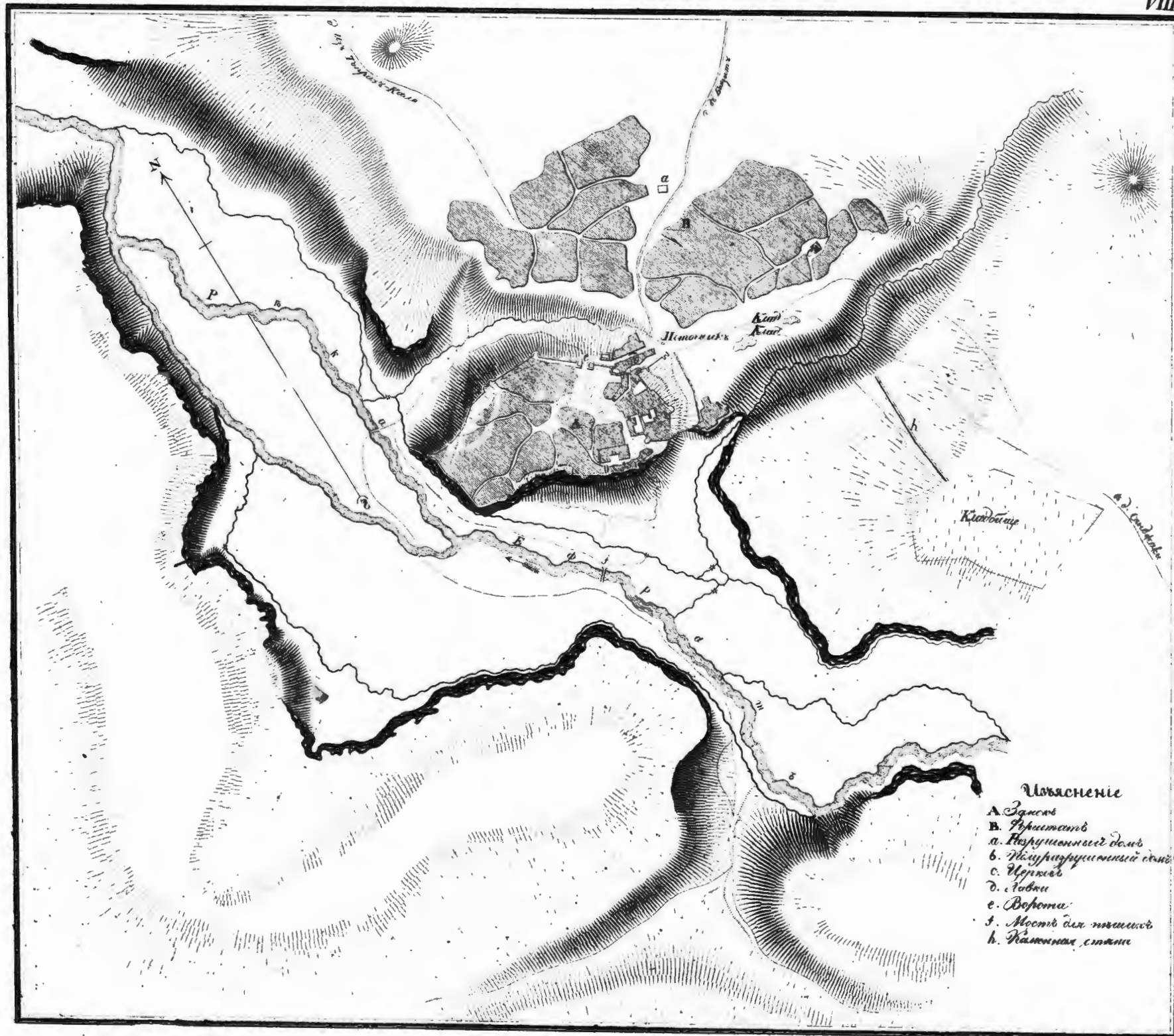
VII.



Грав. на карт. Штат. карт. п. м. с. о. о. и. г. П. р. а. н. К. р. у. к. о. в. е. л. и. e.

ПЛАНЪ ГОРОДА ДІАДИНА .

VIII.



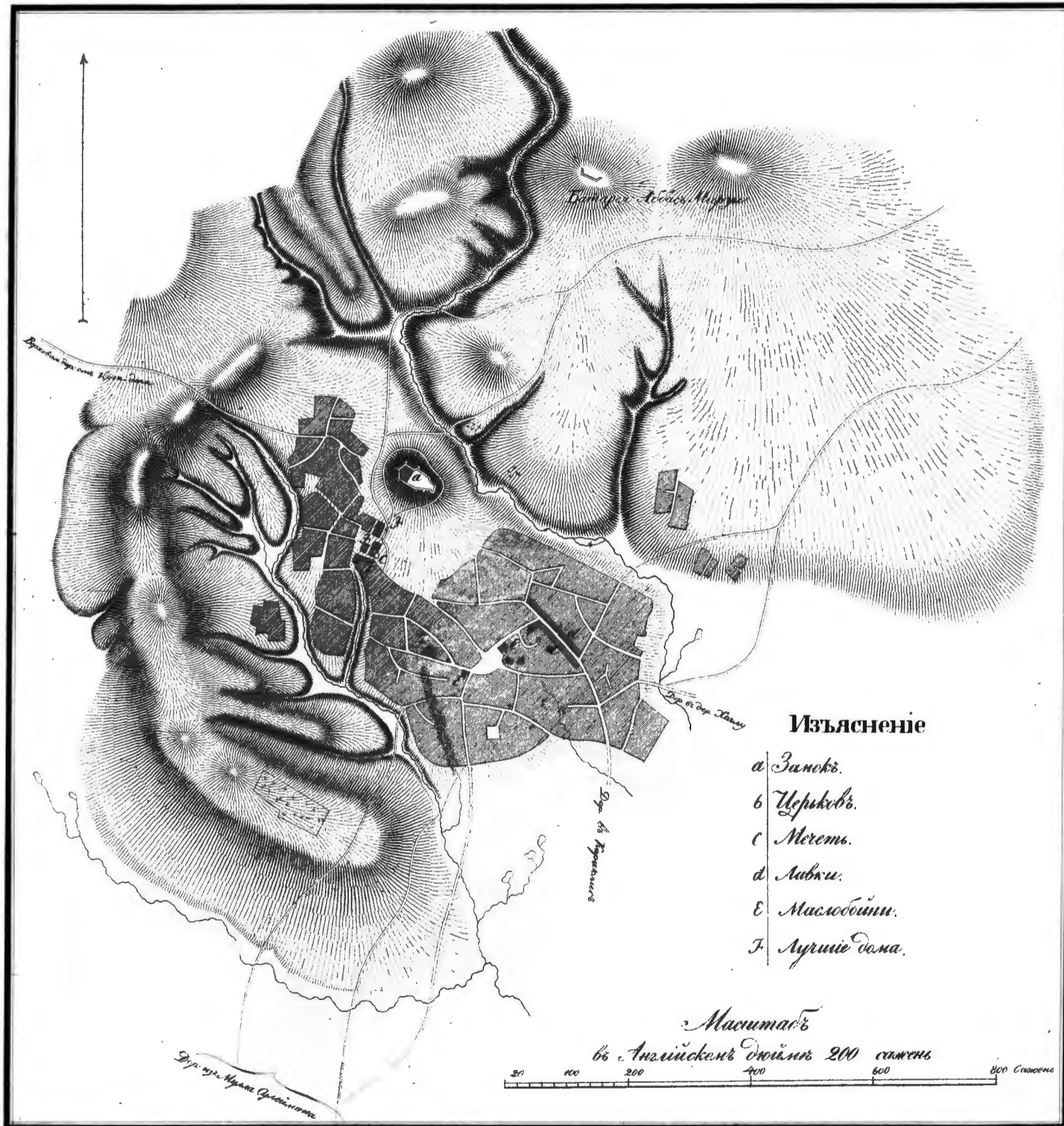
- Уваженіе
- А. Замокъ
 - В. Фронтъ
 - а. Полуциркульный долъ
 - б. Полуциркульный долъ
 - с. Черквъ
 - д. Копи
 - е. Ворота
 - г. Мостъ для телегъ
 - h. Намѣны стѣны

Масштабъ
 Въ аршинѣхъ 1:200
 100 150 200 250 300 350 400 450 500 550 600 650 700 750 800 850 900 950 1000

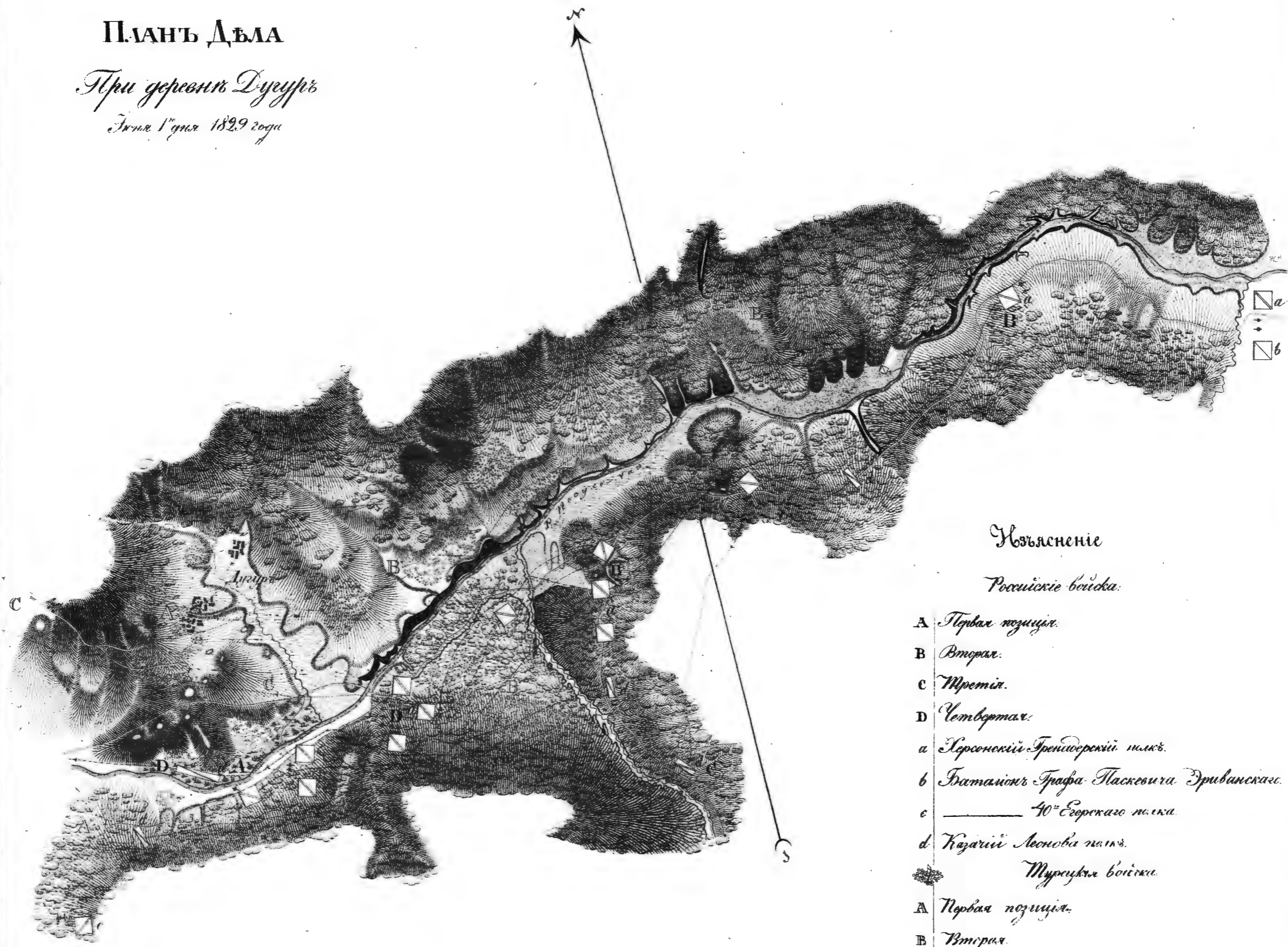
ПЛАНЪ

Мѣстечка Морфавъ ка.и.

IX.



ПЛАНЪ ДѢЛА
При деревнѣ Дууръ
 Июля 1^{го} дня 1829 года



Увѣясненіе

Россійскіе войска.

- A *Первая позиція.*
- B *Вторая.*
- C *Третья.*
- D *Четвертая.*
- a *Лерсонскій Гренибскій полкъ.*
- b *Батальонъ Графа Паскевича Эриванскаго.*
- c *40^{го} Егерскаго полка*
- d *Казачій Асонова полкъ.*

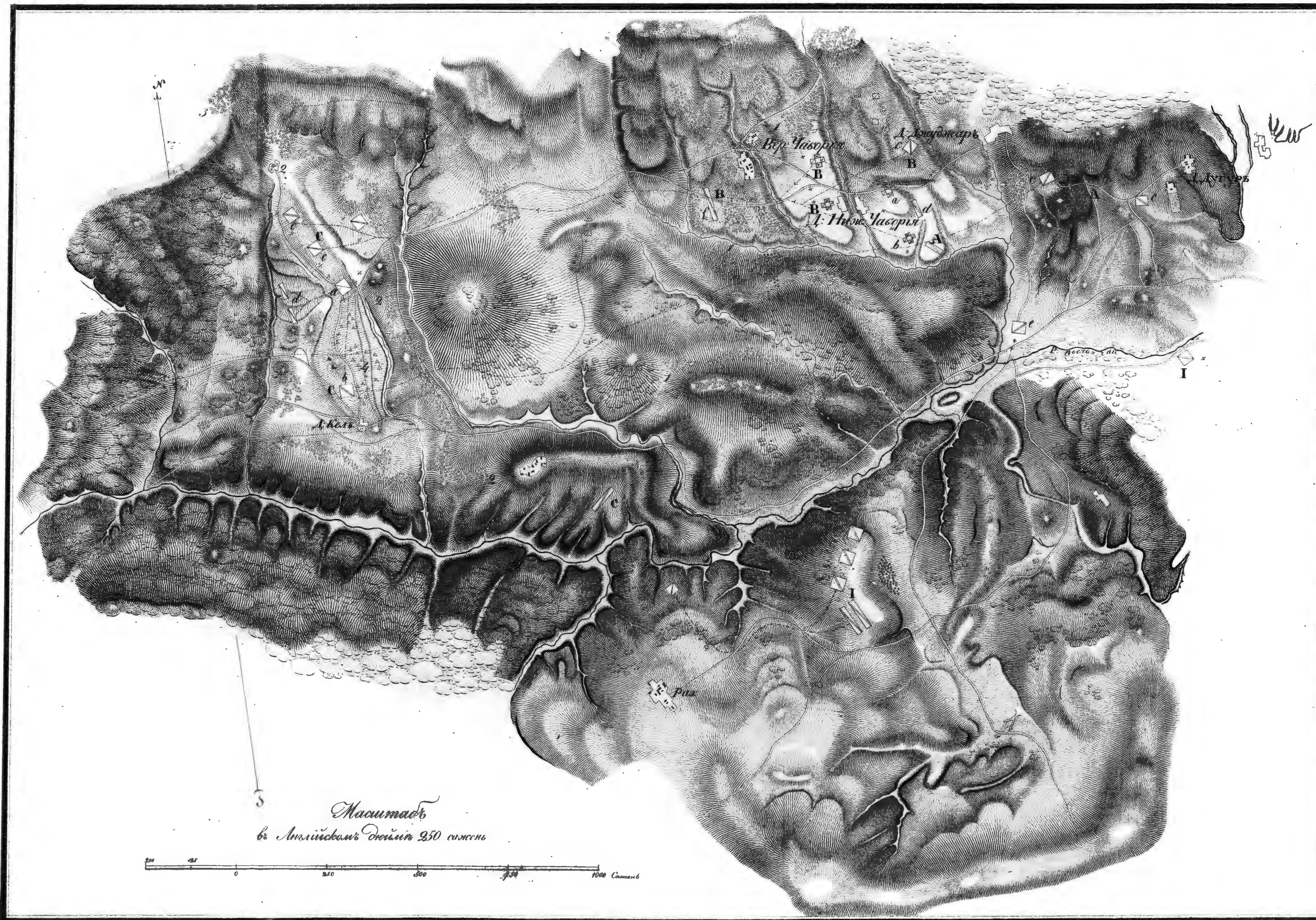
Турецкіе войска.

- A *Первая позиція.*
- B *Вторая.*
- C *Отступленіе.*

Масштабъ
Въ Анг. войскахъ сѣтк. мѣр. 200 саж.



ПЛАНЪ СРАЖЕНІЯ
 При сраженіи Часорія Юня 2^{го} дня 1829^{го} года



Изъясненіе

Россійскія войска

- A Первая позиция.
- B Вторая _____
- C Третия _____
- a Баталіонъ Графа Паскевича Дри
ванскаго полка.
- b Баталіонъ 40^{го} Егерскаго полка.
- c Плу. баталіонъ Александровскаго Грена
дерскаго полка.
- d Донскій казачій. Азовскі полкѣ.
- e баталіонъ Дриванскі казачій. п.
- f Донскій казачій Сергеева. п.
- I Лагерь 4 числа Юня.
- Муртині Мурадъ-ханскі полкѣ.
- Турецкія войска.
- 1 Первая позиция.
- 2 Вторая _____
- 3 Блество.
- 4 Непрятельскі лагерь.

Масштабъ
 въ Английскихъ дюймѣхъ 250 сажени



ПЛАНЪ СРАЖЕНІЯ

При Урочищѣ Мамедювъ.

Между Россійскими Воісками подъ предводительствомъ Главнокомандующаго Стрѣльцами въ Кавказскихъ Корпусахъ Генерала Вельдмаршала Графа Пашкевича Зриванскаго и 30 Турецкихъ Корпусовъ подъ Высшествомъ Шеръ Турецкаго Султана Пашы 20 Июня 1829 года.



ИЗЪЯСНЕНІЕ

- A Пунктъ перекрѣтъ двѣнадцати Корпусовъ
- B Контуринныя на порфиритовой скалѣ пять бастионовъ
- C Обширныя неприступныя скалы и пресѣченныя горы
- D Стрѣльцы Т. Мисра Турецкаго предвѣднѣе по обочинѣ скалы
- a Турецкой Стрѣльцкой полки
- b Кавказской " "
- c Зриванской Турецкой полки
- d Кавказской Турецкой полки
- e 41^я Турецкая полка
- f 42^я Турецкая " "
- g Кавказской Турецкой полки
- h Северная Турецкая полка
- i Новая Турецкая " "
- k Новая Рима " "
- l Новая Сербия " "
- m Северная Турецкая " "
- n Турецкая полка

Турецкія войска

- I Первая позиція
- II Позиція Турковъ по приближенію къ Франсу

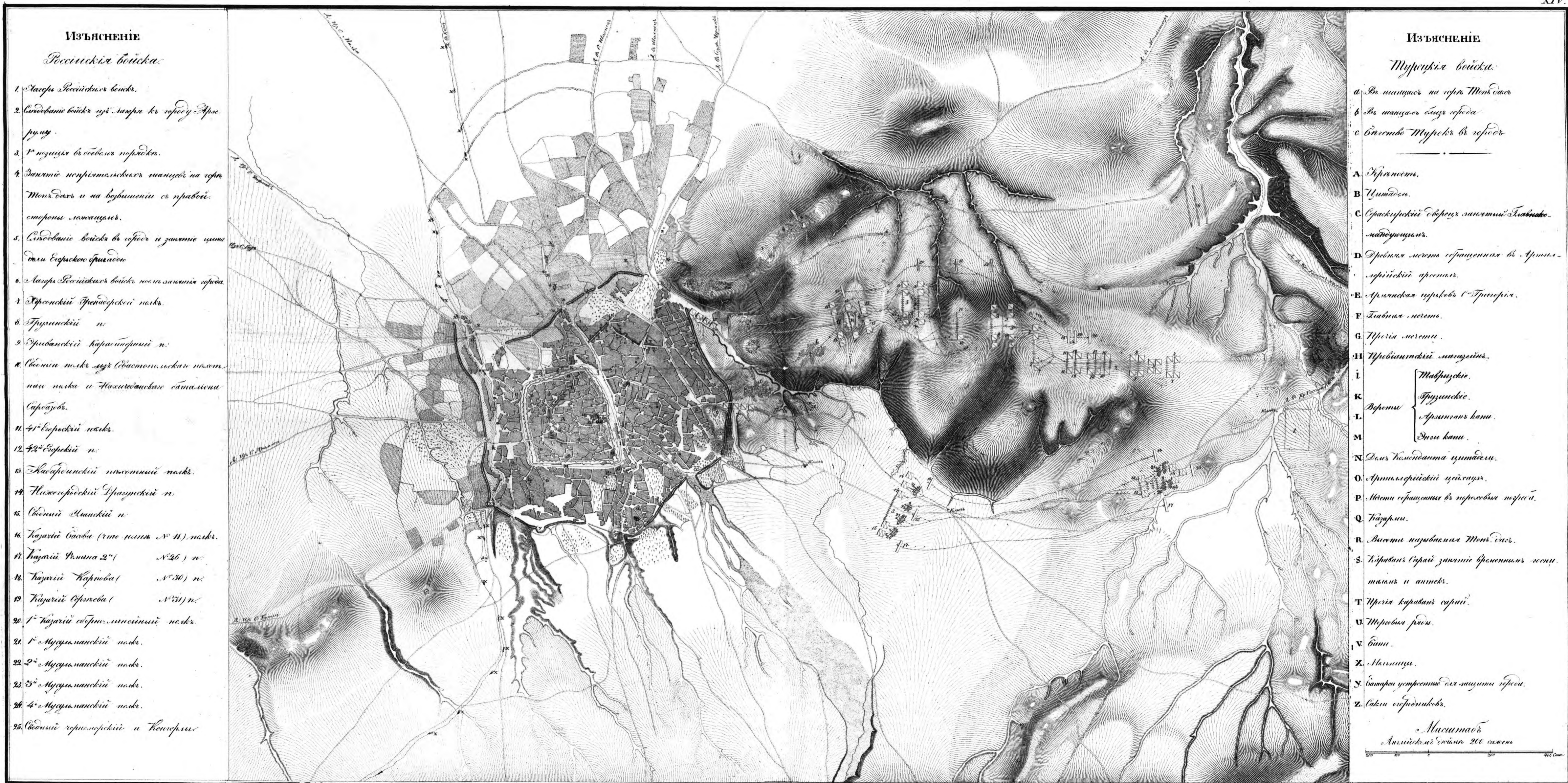
Масштабъ

въ Турецкихъ Станкахъ 400 Станковъ.

Составилъ и издалъ Капитанъ Францъ Карловичъ

ПЛАНЪ

Занятія города Арзерума Россійскими войсками подъ предводительствомъ Генералъ
Кельдына и Графа Пашкевича Эриванскаго 27^{го} дня 1829^{го} года



ИЗЪЯСНЕНІЕ

Россійскія войска.

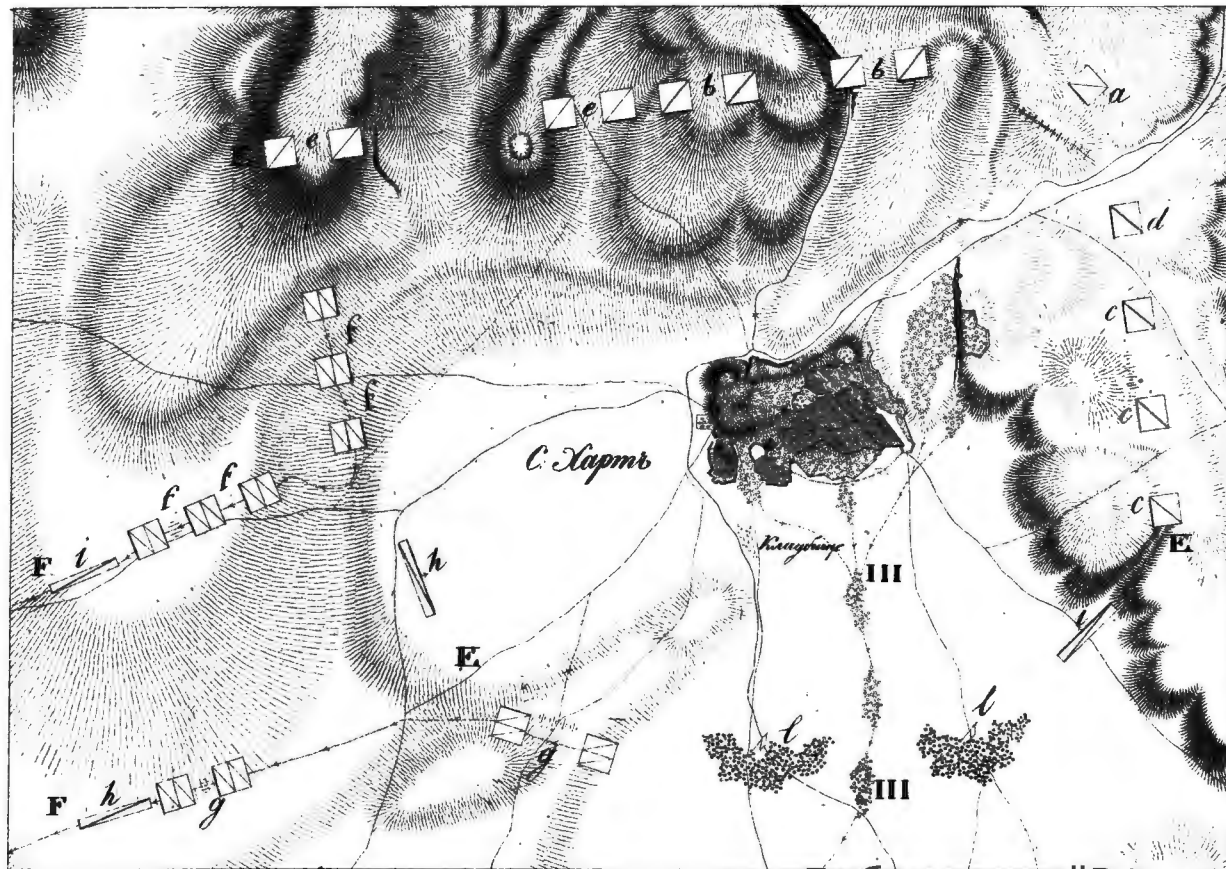
1. Лагерь Россійскихъ войскъ.
2. Сводное войско изъ лагеря къ городу Арзеруму.
3. 1^я позиция въ собственномъ порядкѣ.
4. Занятіе периметрическихъ шанцевъ на горѣ Мотъ-Савъ и на возвышеніи съ правой стороны шанцевъ.
5. Сводное войско въ городѣ и занятіе цитадели Еврековскаго брѣвна.
6. Лагерь Россійскихъ войскъ послѣ занятія города.
7. Эриванскій Грениерскій паркъ.
8. Эриванскій паркъ.
9. Эриванскій Караманскій паркъ.
10. Соборный паркъ съгъ Св.Анатолиянскій монастырь и Голубинскаго бѣлослѣннаго Саграда.
11. 41^й Еврековскій паркъ.
12. 42^й Еврековскій паркъ.
13. Кавказскій шоссейный паркъ.
14. Нижегородскій Гражданскій паркъ.
15. Соборный Мавританскій паркъ.
16. Кавказскій Багдадъ (или паркъ № 11) паркъ.
17. Кавказскій Паркъ № 26) паркъ.
18. Кавказскій Паркъ № 30) паркъ.
19. Кавказскій Паркъ № 31) паркъ.
20. 1^й Кавказскій шоссейный паркъ.
21. 1^й Муслиманскій паркъ.
22. 2^й Муслиманскій паркъ.
23. 3^й Муслиманскій паркъ.
24. 4^й Муслиманскій паркъ.
25. Соборный гробарскій и Кенарскій

ИЗЪЯСНЕНІЕ

Турецкія войска.

- a. Въ шанцахъ на горѣ Мотъ-Савъ.
 - b. Въ шанцахъ близъ города.
 - c. Батальонъ Турецкій въ городѣ.
-
- A. Ширванскіе.
 - B. Чинабскіе.
 - C. Серакскій корпусъ занятый Абхазско-наблюдателями.
 - D. Эриванскій корпусъ занятый въ Эриванскій арсеналъ.
 - E. Эриванскій корпусъ въ Эриванскій арсеналъ.
 - F. Эриванскій корпусъ.
 - G. Эриванскій корпусъ.
 - H. Эриванскій корпусъ.
 - I. Маджарскіе.
 - K. Эриванскіе.
 - L. Эриванскіе.
 - M. Эриванскіе.
 - N. Доль-Таванскій корпусъ.
 - O. Эриванскій корпусъ.
 - P. Местный корпусъ въ персидскій горы.
 - Q. Эриванскіе.
 - R. Эриванскіе занятые на Мотъ-Савъ.
 - S. Эриванскій корпусъ занятый францисканскіе монастыри и ашрафы.
 - T. Эриванскій корпусъ.
 - U. Эриванскіе.
 - V. Эриванскіе.
 - X. Эриванскіе.
 - Y. Эриванскій корпусъ занятый на Мотъ-Савъ.
 - Z. Эриванскіе.

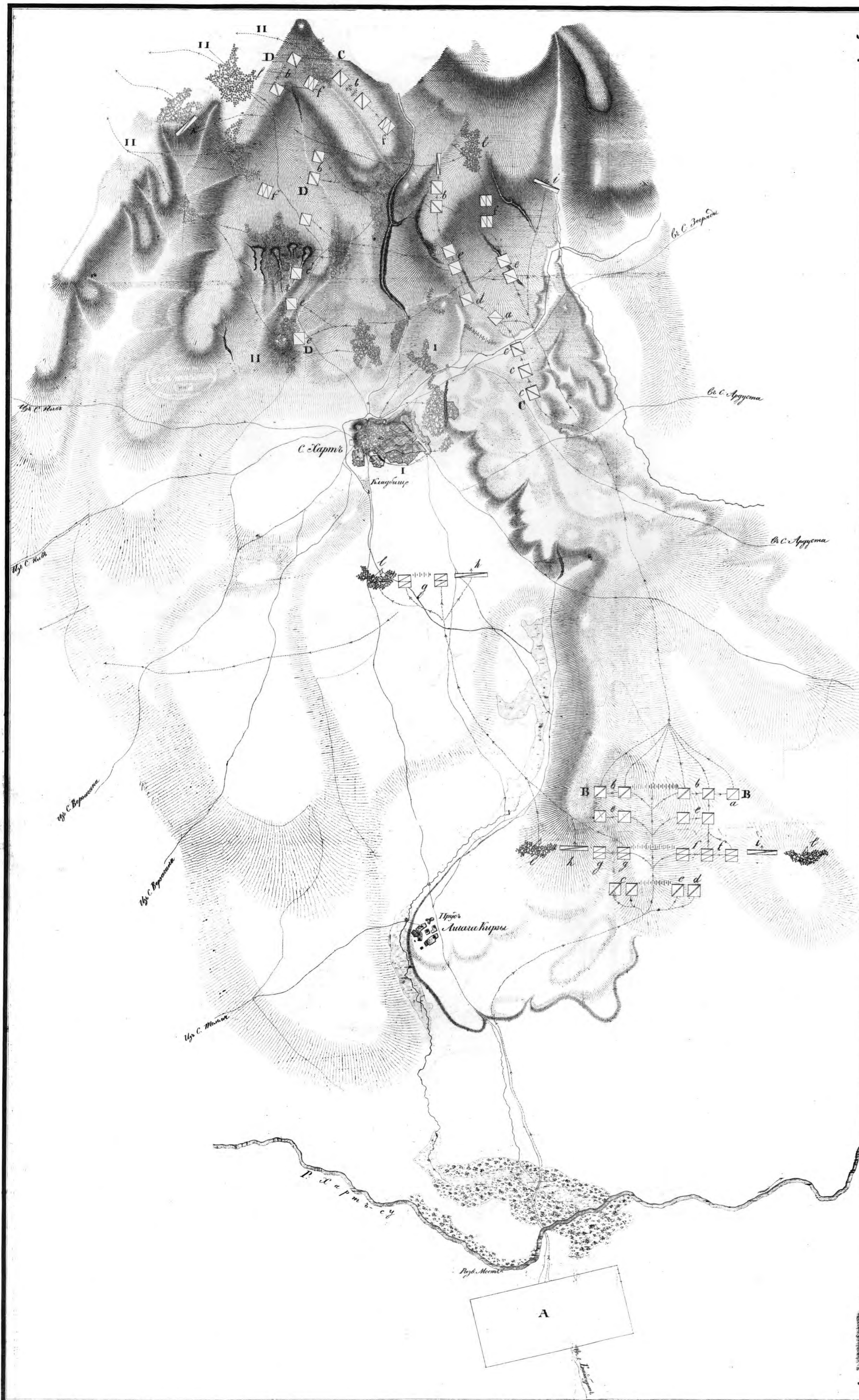
Масштабъ
Англійскій саженъ 200



ПЛАНЪ СРАЖЕНІЯ

При сел. Сартъ

Между Россійскими войсками подъ предводительствомъ Таволжскаго генерала Таволжскаго Генерала Феликса Филипповича Графа Павлова Зубовскаго и Турецкими войсками подъ начальствомъ Османъ Пашы 21 и 28 Июля 1829 года



Изъясненіе

Россійскія войска.

- A Лагерь Россійскихъ войскъ.
- B Бывшій передокъ отступившаго корпуса.
- C Первая позиція Россійскихъ войскъ и обложеніе неприятельскими засадами на высотахъ позади деревни укреплёнными.
- D Занятіе высотъ укреплённыхъ шансами и преследованіе неприятеля.
- E Позиція Россійскихъ войскъ въ ночь съ 21 на 28 Июля.
- F Отрядъ посланный преследовать близшаго неприятеля по направленію къ селенію Балакыръ въ которомъ осажёнъ лагерь Османъ-Пашы и два орудія.
- a Три роты 8^{го} пѣхотнаго батальона.
- b Турецкаго Гренадерскаго полка.
- c Шесть ротъ Эриванскаго Гарибальдова полка.
- d Две роты Арсенскаго Гренадерскаго полка.
- e Пѣхотный Графа Павлова Эриванскаго полка.
- f Новоосербскаго Эриванскаго полка.
- g Средній ериванскій полкъ.
- h Кавалерійскій полкъ.
- i — Кавалерійскій полкъ.
- k Средній Английскій полкъ.
- l Мушкетёрскіе полки.

Турецкія войска.

- I Первая позиція.
- II Отступленіе части Турецкихъ войскъ 21 числа.
- III Бѣгство Турекъ изъ селенія Сартъ въ ночь съ 21^{го} на 28^{ое} числа.

Масштабъ

въ Английскихъ дюймовъ 200

0 200 400 600 Саженъ


A

Часть Чернаго моря

МАРШРУТЪ

Съездъ Города Гюльширъ-Хана до Города
Странозонна вѣднотой глазоустрою и
частію по распресанью
въ 1831^{мъ} году въ Декабръ мѣсяцѣ

Масштабъ полагая въ градусахъ

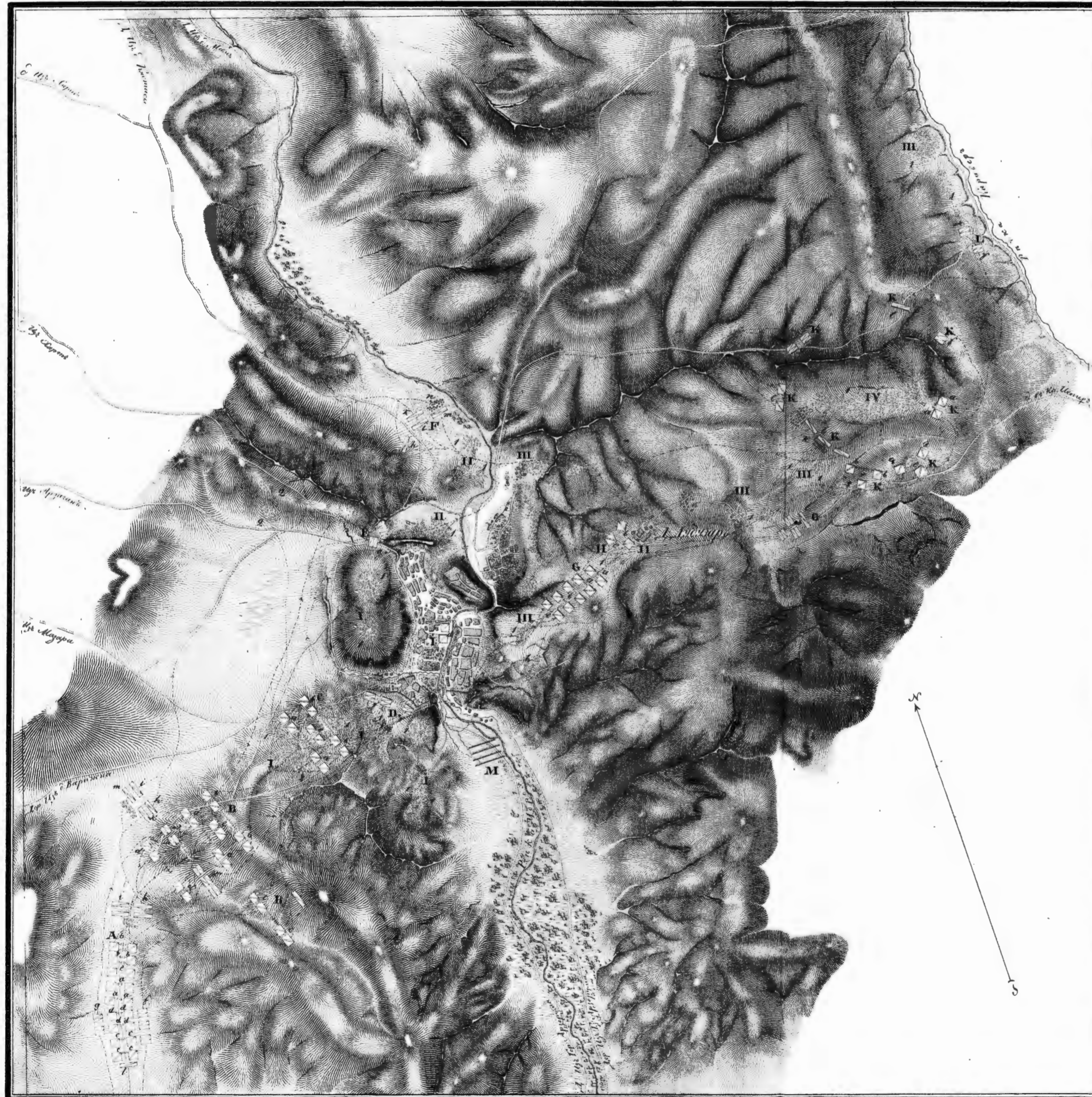


ПЛАНЪ СРАЖЕНІЯ

При городѣ Байбуртѣ

Между Россійскими войсками подъ предводительствомъ Губернатора и Генерала Стрѣльникова Кавказскихъ Корпусовъ Генерала Кавказскихъ Корпусовъ и Турецкихъ войскъ подъ начальствомъ Султана Сулеймана Паша 21 Сентября 1829

XVII.



Изъясненіе

- A Своденіе Россійскихъ войскъ къ городу Байбуртѣ.
- B Первая позиція войскъ въ сѣвѣвъ передкѣ.
- C Второе непріятельскія передовыя позиціи.
- D Врѣмя штурма въ непріятельскихъ шанцевъ Нижегородскихъ Драгунскихъ полкахъ.
- E Атака Сводныхъ Кавказскихъ полковъ на крѣпости и стрѣльниці непріятеля на сѣвѣ въ передкѣ.
- F Прорывъ первой каваказскія сѣвѣвъ первой фронтъ непріятеля стѣнными и въ среду въ Червоной цитади.
- G Прорывъ второй фронтъ непріятеля.
- H Атака прорывъ въ фронтъ сѣвѣвъ сѣвѣвъ сѣвѣвъ Тру-зюмскихъ Турецкихъ и каваказскія на 41° Червоной на крѣпость непріятеля за сѣвѣвъ Губернатора.
- I Штурмъ паша Губернатора Эриванскаго, стрѣльниці фронтъ отъ непріятеля.
- K Свѣдѣ атака прорывъ на непріятеля на крутомъ грѣбѣ по расположившася.
- L Своденіе прорывъ непріятеля.
- M Мѣсто послѣ сраженія.

- a Червоной Эриванскій полкъ.
- b Эриванскій _____ п.
- c Эриванскій карабинерскій п.
- d Генералъ Кавказскихъ Корпусовъ Эриванскій п.
- e 41° Червоной п.
- f Нижегородскій Драгунскій п.
- g Сводный Кавказскій п.
- h Девятой каваказскія Ризика (____ № 26) полкъ.
- i _____ Червоной (____ № 30) _____
- k _____ Червоной (____ № 31) _____
- l Сводный каваказскій полкъ.
- m 2° _____
- n Сводный 3° Мушкетерскій полкъ и команда Губернатора Кавказскихъ стрѣльниці батальонъ расположившася въ сѣвѣвъ передкѣ на 2° батальонъ.

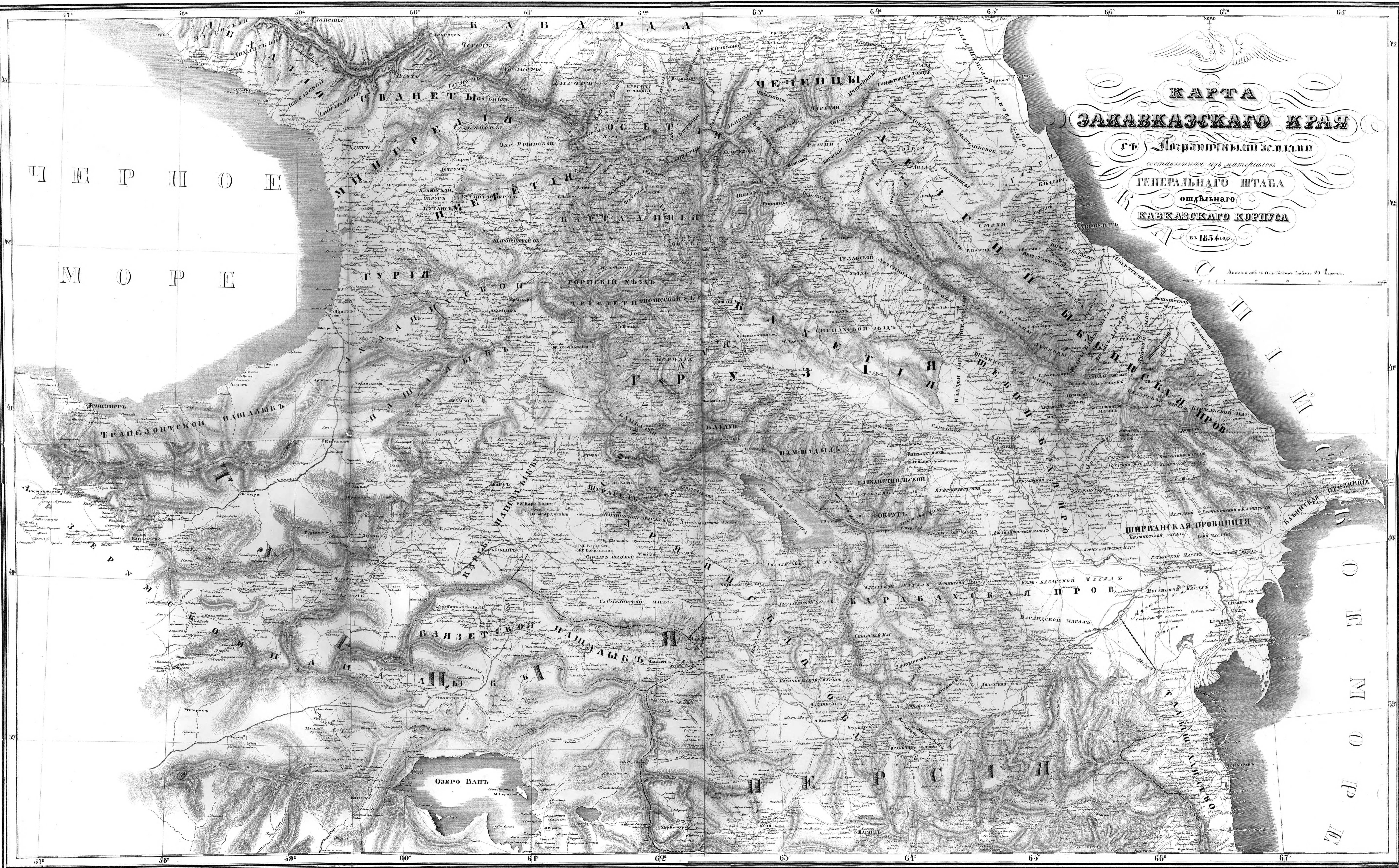
Турецкія войска.

- I Первая позиція Турецкихъ войскъ.
- II Вторая позиція.
- III Мѣсто Турецкѣ.
- IV Часть непріятеля на крутомъ грѣбѣ горы, окруженнаго Россійскими войсками.
- 1. Атака.
- 2. Кавказскія.

Масштабъ

Въ вышнихъ числахъ одна верста.

Сделано въ Санктъ-Петербургѣ 21 Октября 1829 г.



КАРТА
ЗАКАВКАЗСКАГО КРАЯ
съ Непригодными землями
составленная из материалов
ГЕНЕРАЛЬНОГО ШТАБА
ошадьнаго
КАВКАЗСКАГО КОРПУСА
въ 1854 году.

Масштабъ въ Осетинскихъ дюнахъ 10 верстъ.

ЧЕРНОЕ
МОРЕ

КАСПИЙСКОЕ
МОРЕ